Ultima planimetria in atti.
Data presentazione: 27/04/1995 - Data: 13/05/2026 - n. T21657 - Richiedente: FSNFLV92T28H501D
Totale schede: 1 - Formato di acquisizione: A3(297x420) - Formato stampa richiesto: A4(210x297)

MODULARIO F. rig. rend. 496

MINISTERO DELLE FINANZE
DIREZIONE GENERALE DEL CATASTO E DEI SS.TT.EE.

CATASTO EDILIZIO URBANO (RDL 13-4-1939, n. 652)

MOD. AN (CEU)

LIRE 605

Planimetria di u.i.u. in Comune di ROMA via G. BATTISTA VERMIGLIONI civ. 5

PIANO TERRA
H=2.65
FORNO

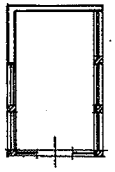

VIA G. BATTISTA VERMIGLIONI

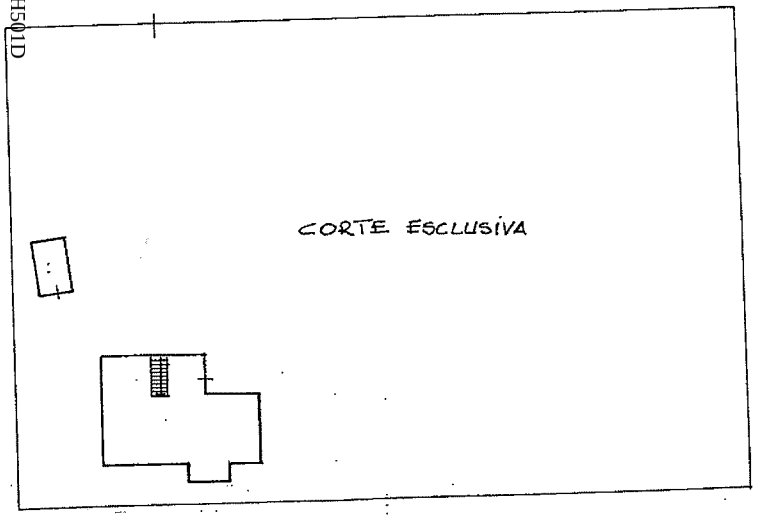

VIA FEDERICO BAZZONI

PROP. STESSA DITTA

PROP. SPADA MASSIMO

PIANO TERRA
H=2.85
INT. 1

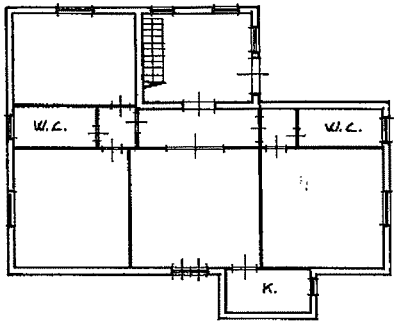

PIANO PRIMO



ORIENTAMENTO

SCALA DI 1:200

PLANIMETRIA RAPP. 1:500

Dichiarazione di N.C. ☐
Denuncia di variazione ☒

Identificativi catastali
F. 1078
n. 1108 sub. 2
3
5

Compilata dal GEOMETRA
(Titolo, cognome e nome)
DE MARZI FERNANDO
Iscritto all'albo de: GEOMETRI
della provincia di ROMA
data 20.4.95 Firma

RISERVATO ALL'UFFICIO

Data presentazione: 27/04/1995 - Data: 13/05/2026 - n. T21657 - Richiedente: FSNFLV92T28H501D